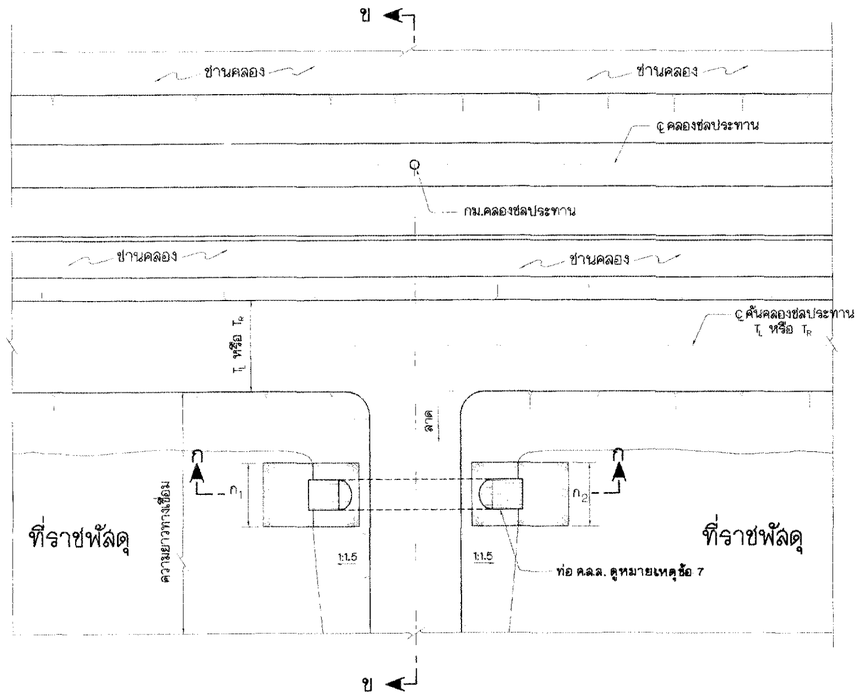

แผนที่สังเขป

ไม่แสดงมาตราส่วน

หมายเหตุทั่วไป

1. แบบมาตรฐานทางเชื่อมคันคลองชลประทานนี้ใช้สำหรับราษฎรที่มีที่ดินติดกับเขตชลประทานเพื่อขออนุญาตทำการก่อสร้างทางเชื่อมคันคลองเพื่อเป็นทางเข้าออกที่พักอาศัย และสำเนียงผลิตผลทางการเกษตรเท่านั้น
2. ระดับ และมิติต่างๆ กำหนดไว้เป็นเมตรนอกจากแสดงไว้เป็นอย่างอื่น
3. ให้พิจารณาวางท่อลอด ณ ตำแหน่งที่เหมาะสม เพื่อป้องกันการเกิดปัญหาเรื่องการระบายน้ำในพื้นที่
4. ทางเชื่อมคันคลองฯ ต้องทำการก่อสร้างด้วยดินถมบดอัดแน่นไม่ต่ำกว่า 85% ตามมาตรฐาน STANDARD PROCTOR COMPACTION TEST
5. ท่อลอดให้ใช้ท่อกลม ค.ล.ล. ตามมาตรฐานผลิตภัณฑ์อุตสาหกรรม มอก.128-2528
6. ในกรณีที่ดินที่รองรับท่อลอดเป็นชั้นดินอ่อนมาก ให้นายช่างผู้ควบคุมโครงการพิจารณาปรับปรุงฐานรากก่อนดำเนินการก่อสร้าง
7. **ขนาดของท่อ ค.ล.ล. ให้พิจารณาตามความเหมาะสมกับสภาพภูมิประเทศ ทั้งนี้ให้อยู่ในดุลยพินิจของหัวหน้าโครงการชลประทาน**

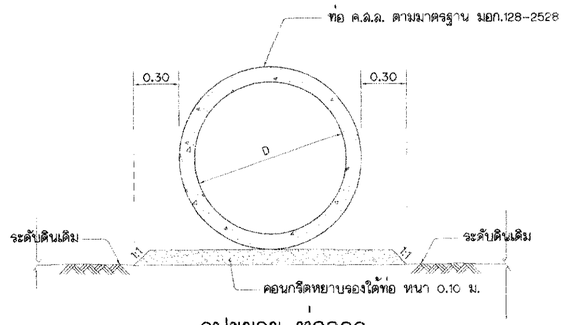

รูปขยาย ท่อลอด

ไม่แสดงมาตราส่วน

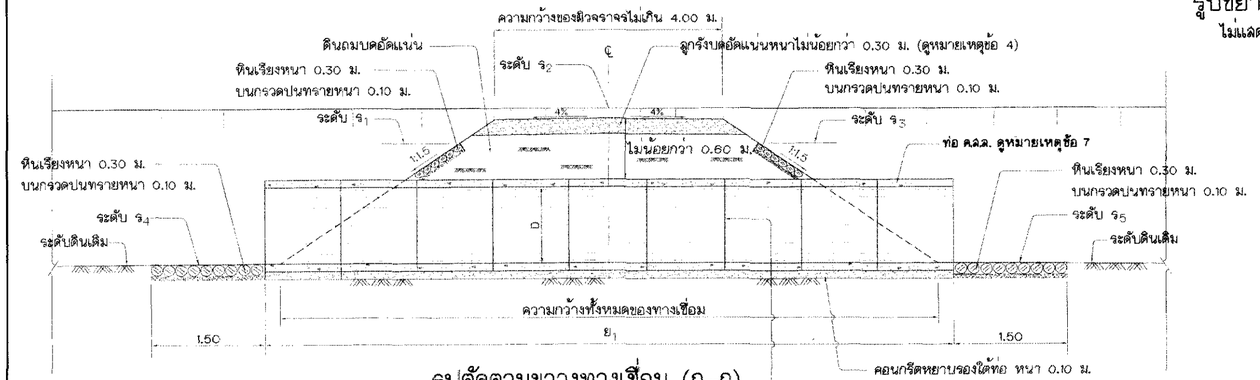

รูปตัดตามขวางทางเชื่อม (ก-ก)

ไม่แสดงมาตราส่วน

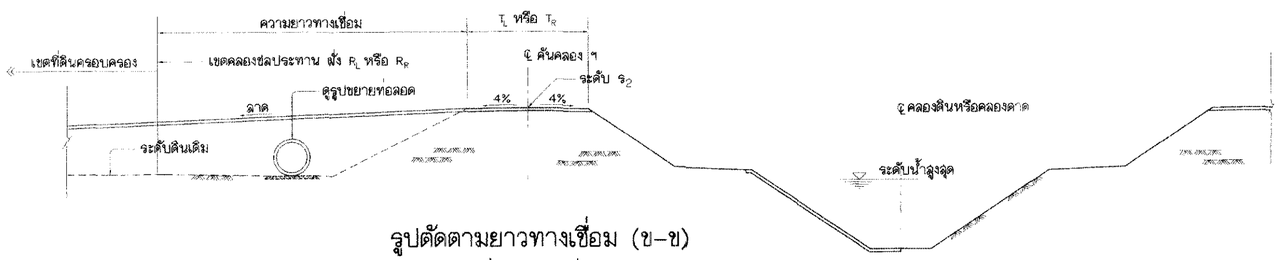

รูปตัดตามยาวทางเชื่อม (ข-ข)

ไม่แสดงมาตราส่วน

กรมชลประทาน

แบบมาตรฐาน

ทางเชื่อมคันคลองชลประทาน

(เพื่อเข้าออก และสำเนียงผลิตผลทางการเกษตร)

แผนที่สังเขป รูปตัดทางเชื่อมฯ และรูปขยาย

ออกแบบ	คณะทำงานฯ 8	เสนอ		ผชพ.อบ.
เขียน	ศักดิ์ชาย เทพคำอ้าย	ผ่าน		ผล.อบ.
ลอก	ศักดิ์ชาย เทพคำอ้าย	เห็นชอบ		รอว.
ตรวจ	คณะทำงานฯ 8	อนุมัติ		อธช.
คณะกรรมการพิจารณาแบบมาตรฐานฯ กรมชลประทาน		วันที่		มฐ08-36-001